

PLAN LOCAL D'URBANISME  
51 - PLAN DES RESEAUX D'EAU POTABLE

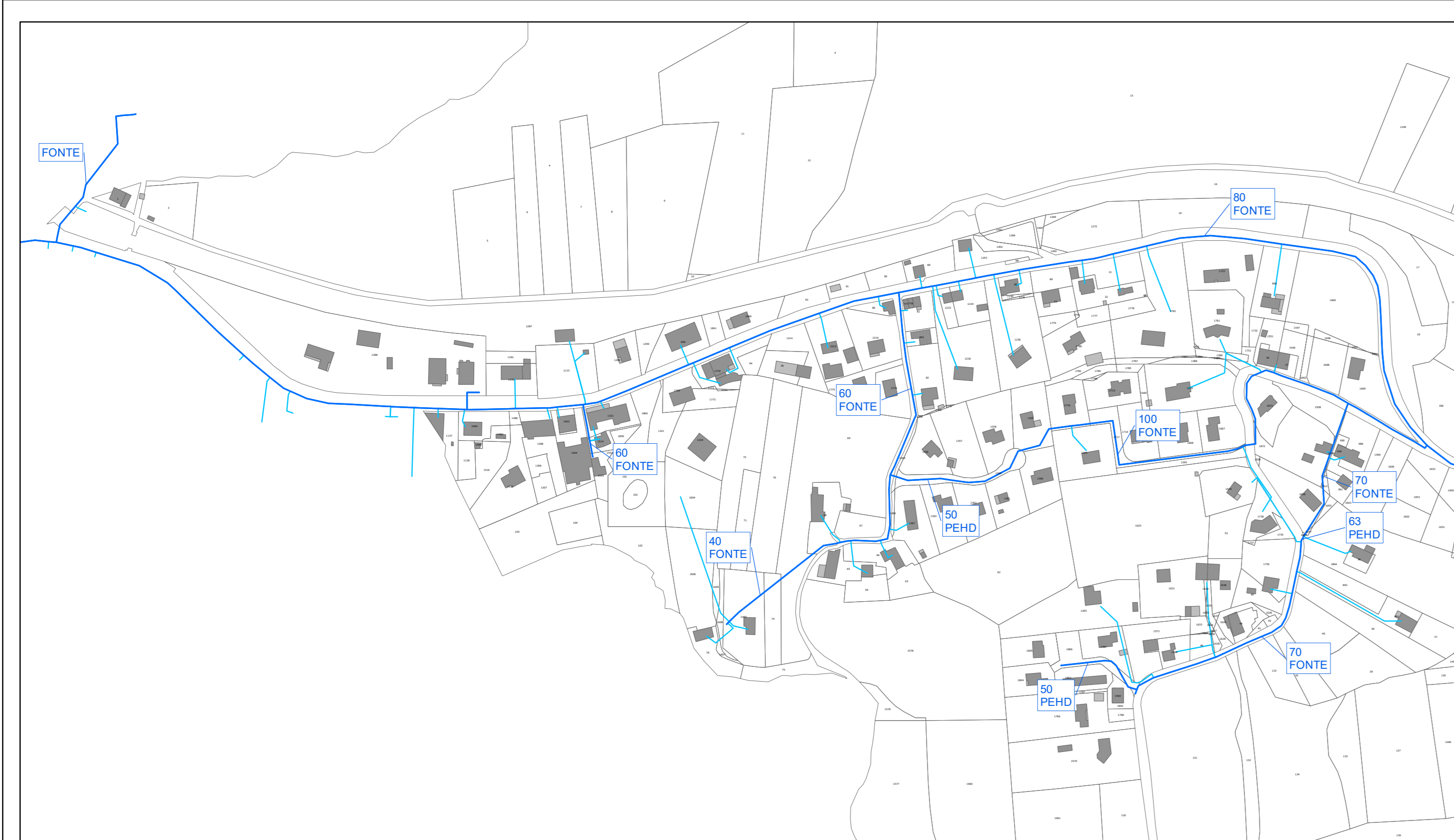


Révision du PLU prescrite par délibération du Conseil Municipal en date du 6 Novembre 2017  
Arrêt du projet de PLU par délibération du Conseil Municipal en date du 24 Février 2020

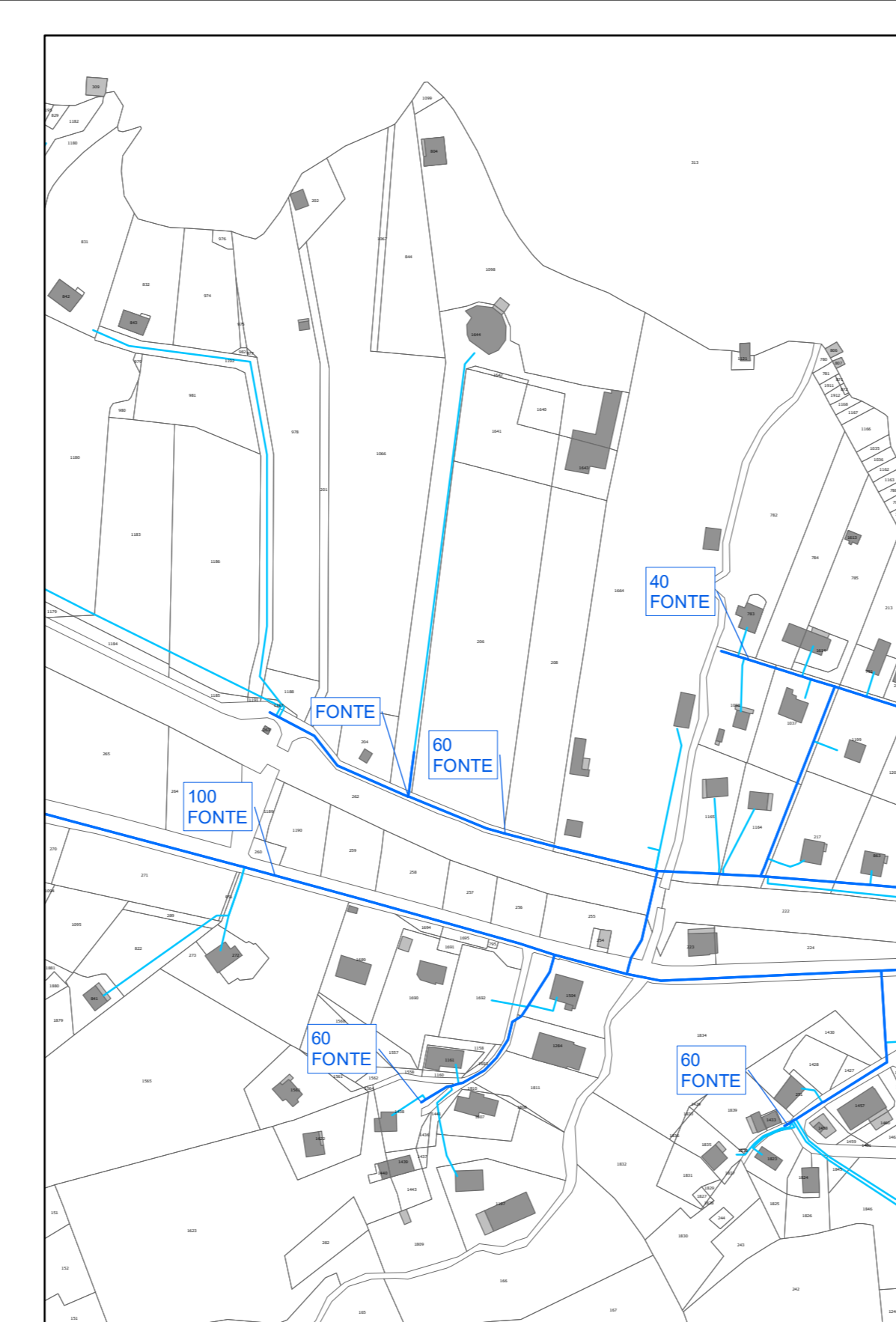
Vu pour être annexé à la délibération d'approbation du PLU du Conseil Municipal en date du 12 Juillet 2021



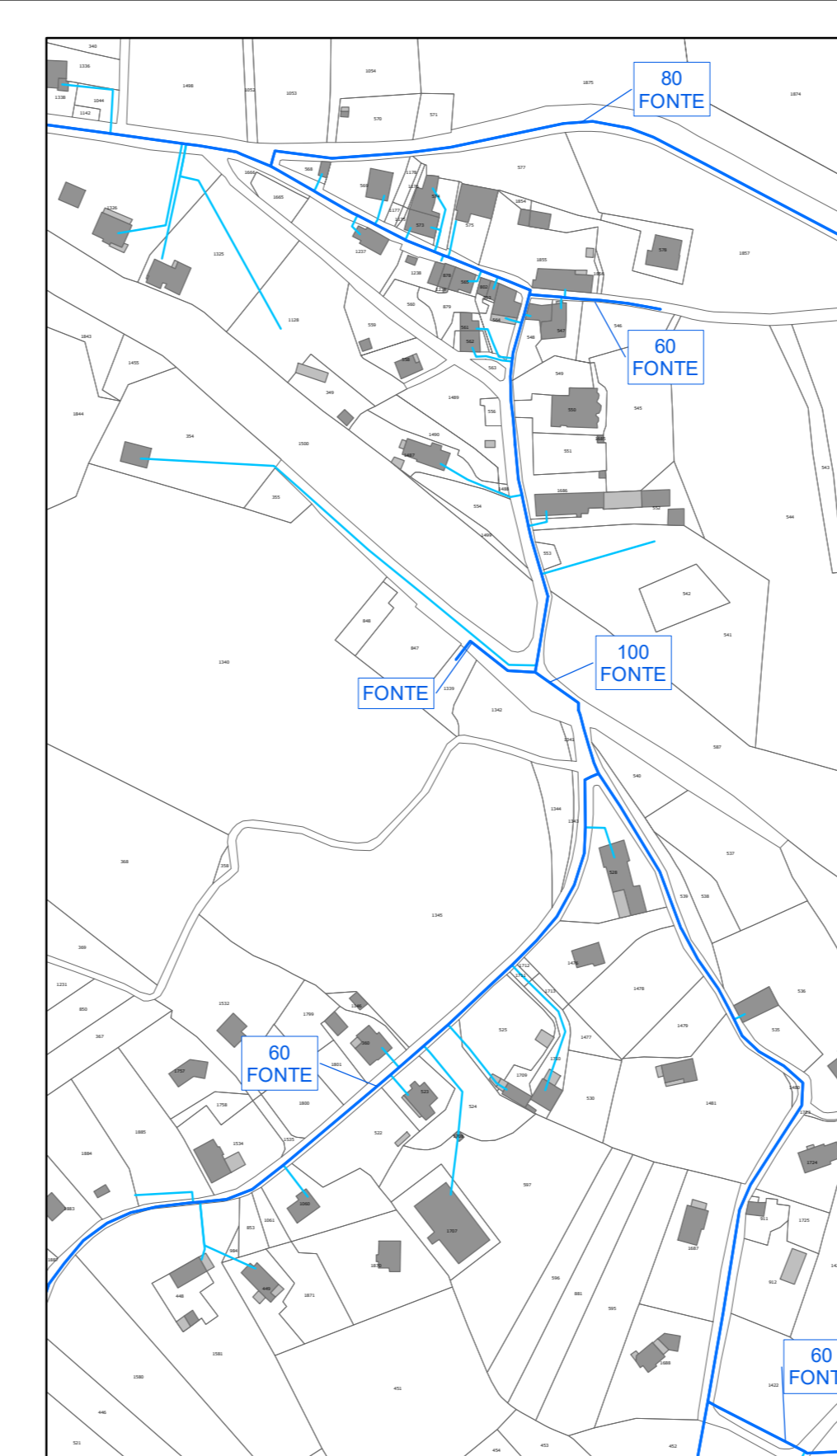
Ingénieurs conseils en aménagement durable du territoire  
42 Boulevard Antonio VIVALDI  
42 000 SAINT-ETIENNE  
Tél. 04 77 52 71 47 / contact@eco-strategie.fr  
www.eco-strategie.fr



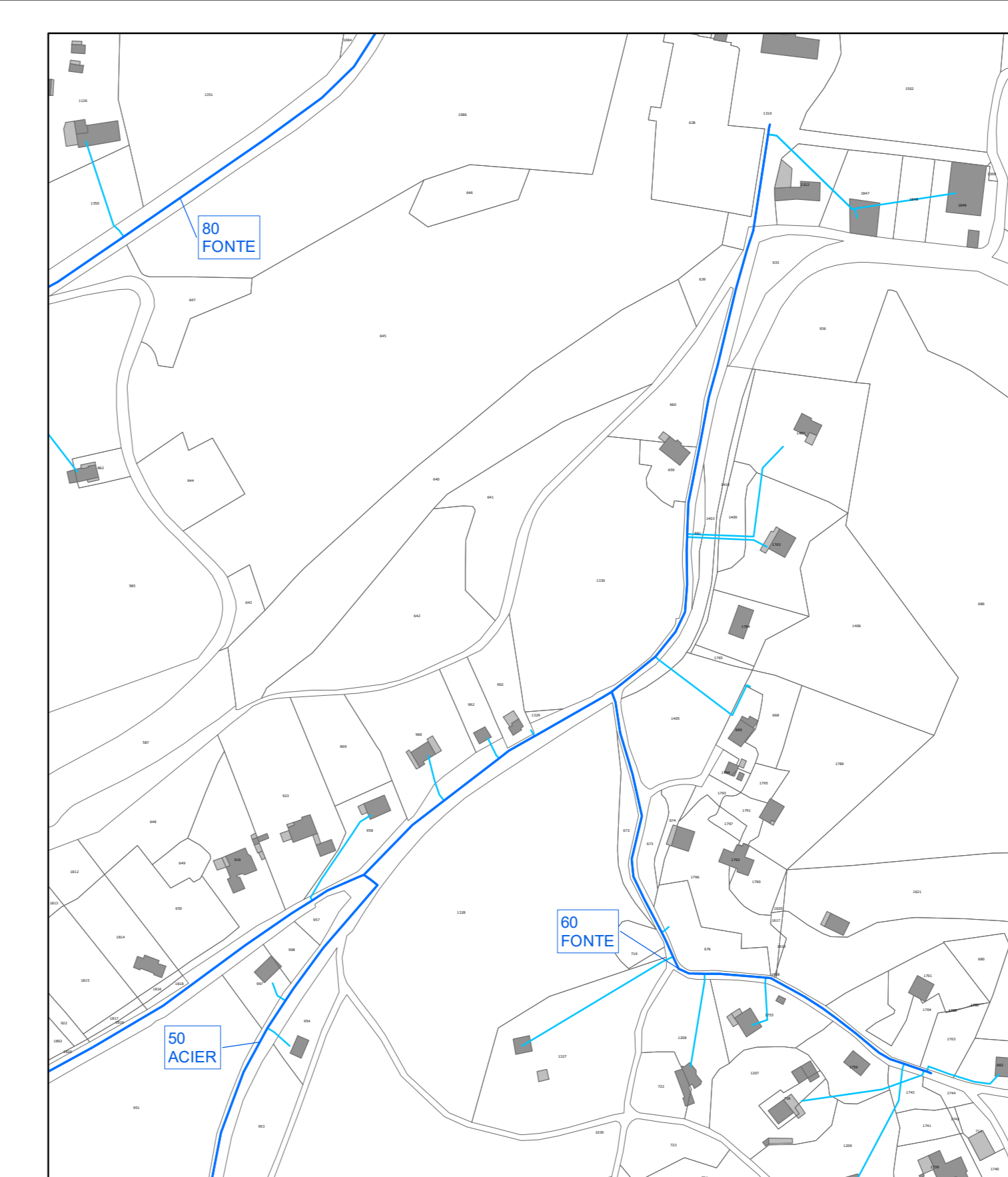
Zoom 1/2500 : Lépin-Gare, dont quartiers du Bernardieu et du Pinet



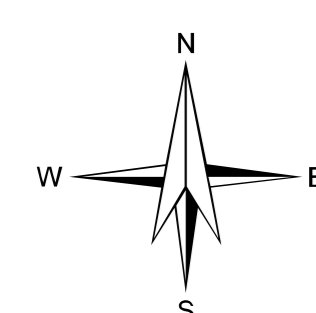
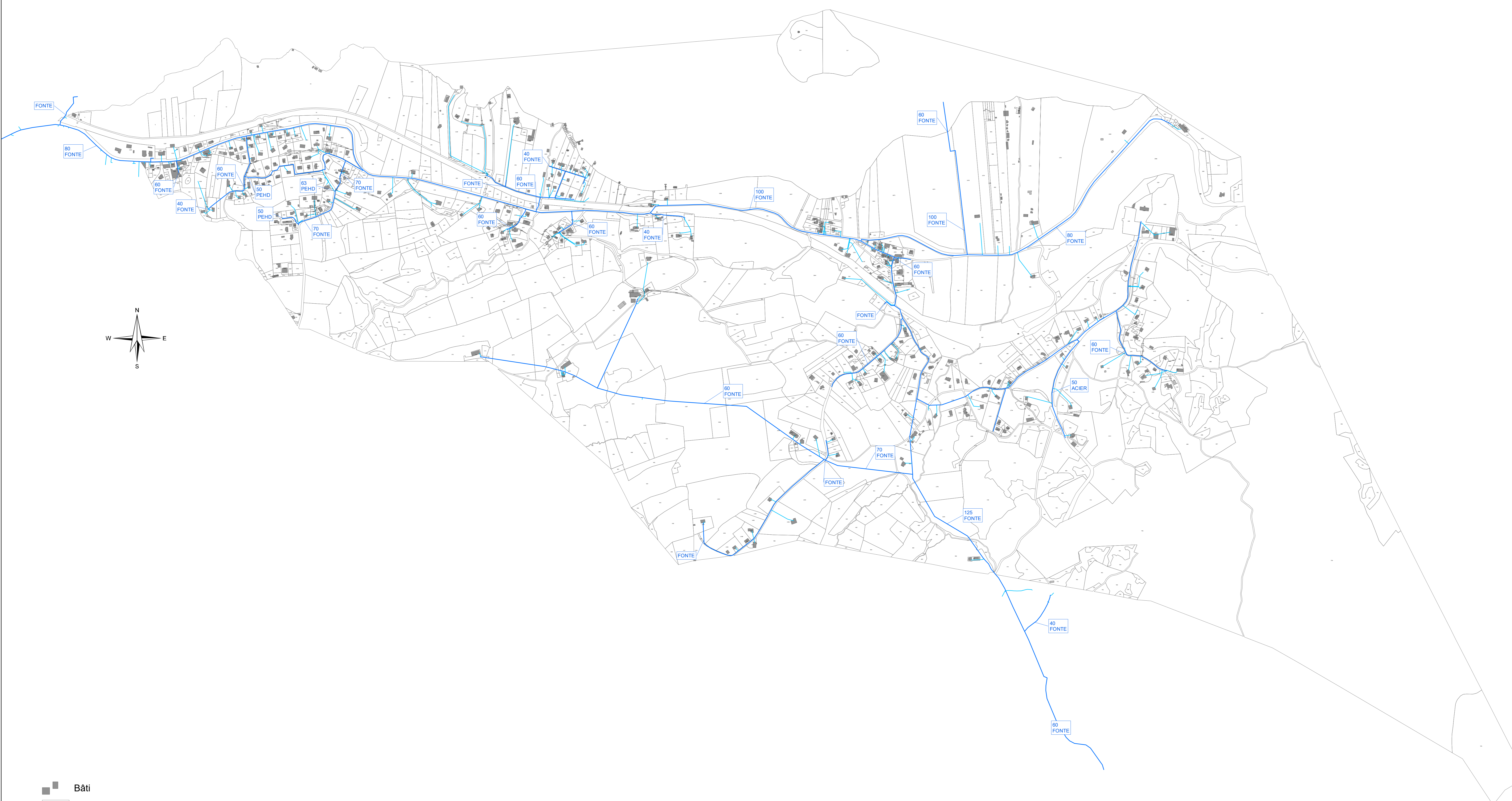
Zoom 1/2500 : Le Riondet, Hôtel Rond, Le Curtelet



Zoom 1/2500 : Lépin-Village, Le Rocheray



Zoom 1/2500 : Le Chalet, Le Puits



- Bâti
- Parcelle
- Réseau public - AEP
- Branchement